

MAPA DO CELÓW PROJEKTOWYCH arkusz 1 z 2

Oznaczenie kancelaryjne zgłosz. pracy geodezyjnej		SGG.6640.1075.2022
Położenie	adres	Zator
	nr działki	37 i inne
Jednostka ewidencyjna	identyfikator	12
	nazwa	małopolskie
Jednostka ewidencyjna	identyfikator	1213
	nazwa	oświęcimski
Jednostka ewidencyjna	identyfikator	121309_4
	nazwa	Zator - miasto
Obręb ewidencyjny	identyfikator	0003
	nazwa	
Skala mapy		1:500
Nazwa układu współrzędnych	prostokątnych płaskich	2000/6
	wysokości	PL-EVRF2007-NH
Data aktualizacji mapy		29.04.2022
Data sporządzenia mapy		02.05.2022

Wykonawca: PK GEODETA Patryk Kunkel
Kierownik: inż. Artur Ostoję-Lniski, nr upr. 23290

.....
pieczętka i podpis wykonawcy

.....
pieczętka i podpis geodety uprawnionego

Oznaczenie zakresu opracowania mapy	-----
-------------------------------------	-------

Wykonanie niniejszej mapy nie było poprzedzone ustaleniami dotyczącymi ewentualnych
służebności gruntowych obciążających grunty w granicach projektowanej inwestycji budowlanej

UWAGA: Nie wyklucza się istnienia w terenie innych przewodów, o których brak informacji wynika z zasłouci historycznych lub niedopełnienia przepisów zgłoszenia do inwentaryzacji

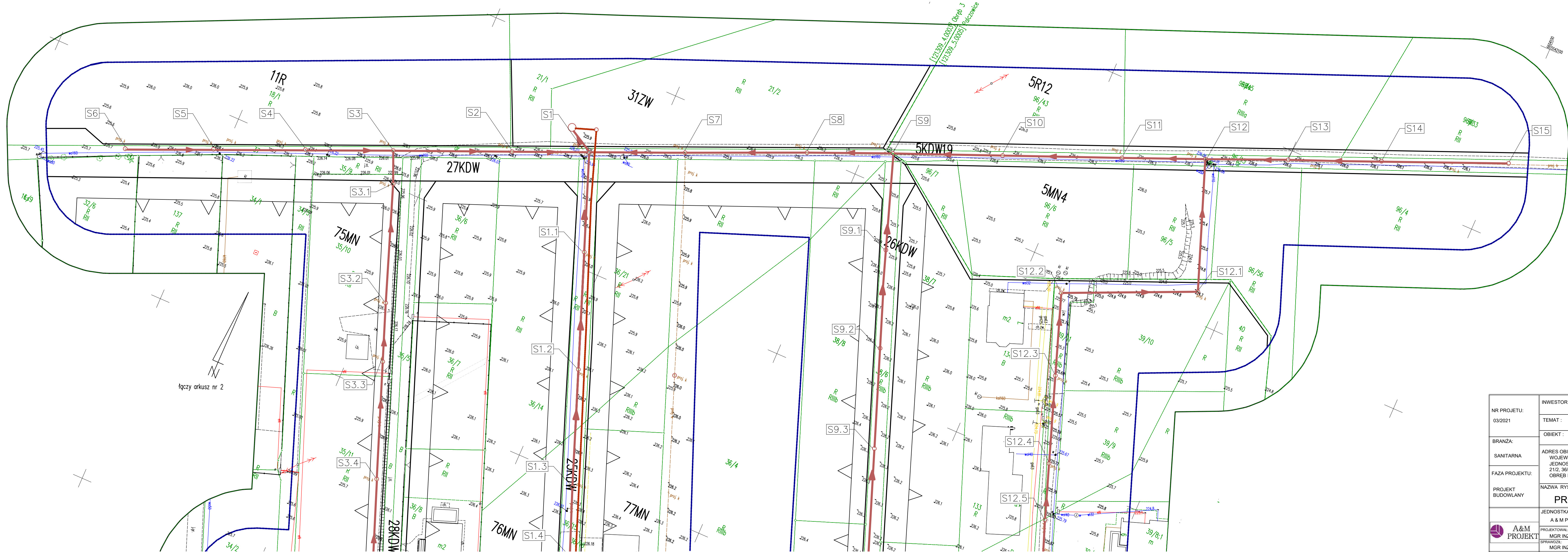
W zakresie opracowania mapy występują projektowane uzgodnione w ZUDP obiekty techniczne







Na mapę wyrysowano linie rozgraniczające tereny o różnym przeznaczeniu oraz nieprzekraczalne linie zabudowy (MPZP Gminy Zaręba, dla obszaru miasta Zaręba, Uchwała XLIX/412/18 z dnia 18.08.2017 r.).

Zgodnie z danymi zawartymi w bazie EGIS informujemy, że przebieg granic dla niżej wymienionych działek został ustalony w odpowiednim trybie i z wymaganej dokładnością: 37 z 32/6, 137/34/1, 135/35/35, 35/30, 35/16, 34/16, 35/16, 36/16, 36/21, 36/4, 38/138/6, 35/5 z 35/9, 35/11, 35/11, 35/12, 34/5 z 35/11, 35/13/34/21, 34/4, 36/15 z 36/16, 36/131/36/4, 36/16 z 36/21, 36/20, 36/18, 36/17, 36/5 z 39/10, 39/11 z 39/10, 39/9, 39/8, 39/71 39/6, 135 z 134, 133, 132, 131.

Poświadczam, że niniejszy dokument został opracowany w wyniku prac geodezyjnych i kartograficznych, których rezultaty zawiera operat techniczny pozytywnie zweryfikowany. Jednocześnie informuję, że jestem świadomy odpowiedzialności karnej za złożenie fałszywego oświadczenia.

Identyfikator zgłoszenia prac geodezyjnych	SGG.6640.1075.2022
Organ służby geodezyjnej, który otrzymał zgłoszenie	STAROSTA OŚWIĘCIMSKI
Wykonawca prac geodezyjnych	PK GEODETA Patryk Kunkel
Nr oraz data sporządzenia dokumentu zawierającego wynik pozytywnej weryfikacji	Protokół Weryfikacji Nr SGG.6640.1075.2022_28163 z dnia 23.06.2022r.
Imię i nazwisko oraz nr uprawnień zawodowych kierownika prac	inż. Artur Ostoja-Łniski nr uprawnień 23290



LEGENDA:	
	GRANICA OPRACOWANIA
	ISTNIEJĄCA SIĘĆ ENERGETYCZNA
	ISTNIEJĄCY SIĘĆ GAZOWA
	ISTNIEJĄCY SIĘĆ WODOCIAŁOWA
	SIĘĆ KANALIZACYJNO-SANITARNA
PROJEKTOWANE UZBROJENIE	
	PROJEKTOWANA SIĘĆ KANALIZACYJNO-SANITARNA
	PROJEKTOWANA RUROCIĄGŁA
S1	PROJEKTOWANA STUDNIA
A	MIEJSCE WŁĄCZENIA RUROCIĄGŁA DO KANALIZACJI
	ZAKRES ODDZIAŁYWANIA

NR PROJEKTU: 03/2021	INWESTOR : GMINA ZATOR 32-640 ZATOR, PLAC MARSZAŁKA JÓZEFA PILSUDSKIEGO 1			
	TEMAT : BUDOWA KANALIZACJI SANITARNEJ DLA OSIEDLA MORYSIA W MIEJSCOWOŚCI PALCZOWICE			
	OBIEKT : SIEĆ KANALIZACJI SANITARNEJ			
BRANŻA:				
SANITARNA	ADRES OBIEKTU BUDOWLANEGO: WOJEWÓDZTWO MAŁOPOLSKIE, POWIAT OŚWIECIMSKI, GMINA ZATOR, M. JEDNOSTKOWEJ EWIDENCJI NUMA 121309, 4 ZATOR - MIASTO OBRĘB 0003 DZIAŁ 21/2, 36/15, 36/16, 38/6, 39/10, 39/11, 135 OBRĘB PALCZOWICE DZIAŁKI NR 96/15, 96/5			
FAZA PROJEKTU:				
PROJEKT BUDOWLANY	NAZWA RYSUNKU: PROJEKT ZAGOSPODAROWANIA TERENU			
	JEDNOSTKA PROJEKTOWA: A & M PROJEKT SPÓŁKA Z O.O., 32-500 CHRZANÓW , UL. 29 LISTOPADA 3			
 A&M PROJEKT	PROJEKTOWA: MGR INŻ. ANETA WÓJCIK	SPEC. INSTAL.	MAP/0246/POOS/11	DATA
	SPRAWDZIŁ: MGR INŻ. GRZEGORZ TOWAREK	SPEC. INSTAL.	SLK/2409/ZOOS/08	SIN